

# SEKTION HAAR

des Deutschen Alpenvereins (DAV) e.V.



## Winterprogramm 2020 / 2021

[www.dav-haar.de](http://www.dav-haar.de)

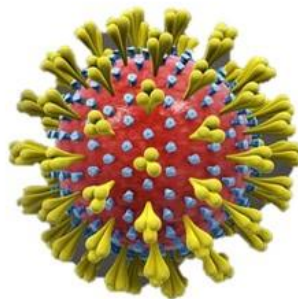
**Anmeldung:** Die Tourenanmeldung und gleichzeitige Zahlung der Anmeldegebühr findet beim jeweiligen Tourenleiter statt. Die Anmeldung ist verbindlich und eine Rückzahlung nur in besonderen Ausnahmefällen möglich. Bei kurzfristigen Änderungen können nur angemeldete Teilnehmer informiert werden. Dies gilt auch für Tagestouren.

### Corona-Situation:

Angesichts der drastisch gestiegenen und weiter steigenden COVID-19 Infektionsfälle müssen wir unseren Beitrag zur Eindämmung leisten, d.h. die Kontakte weitestgehend reduzieren. Vor diesem Hintergrund haben wir beschlossen, ALLE Sektionstouren und gemeinsamen Aktivitäten vorerst **bis 14. Februar 2021 auszusetzen**.

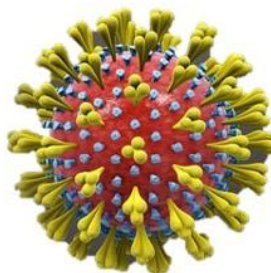
**Treffpunkt für alle Touren:** wenn nichts anderes angegeben, Parkplatz Waldfriedhof Haar

von - bis	Abf.	Ziel, Beschreibung und Schwierigkeit	TNG <sup>1)</sup> €	Leiter
<b>Oktober</b>				
09.Okt. (Fr) 11.Okt. (So)	18:00	<b>Fam. WE im Allgäu.</b> Übernachtung in der Jubi. Touren richten sich an Teilnehmer und Wetterbedingungen. <b><u>Anmeldung bei: OA</u></b>	20,-	BM / OA
<del>17.Okt. (Sa)</del> verlegt auf 14. Nov. (Sa.)	08:00	<b>Wanderung: J</b> mittelschwer, c	8,-	KC / BE
18. Okt (So) 21.Okt (Mi)	14:30	<b>Mehrseillänge</b> Anforderung: r Bis zu 3 TN, we Umgang mit m	114,-	FBe
24.Okt. (Sa)	08:00	<b>Spätherbstwa</b> Ziel je nach Ve	6,-	FR / BL
26.Okt. (Mo)	09:00	<b>Wander-Kick</b> Start Marnbach, lokale Rundwanderung, 10 km, 200 Hm, 4,5 h	6,-	WW



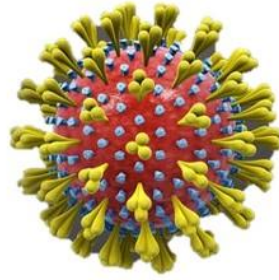
**Ausgesetzt**

<b>November</b>				
08.Nov. (So)	08:30	<b>Spätherbstwanc</b> mittelschwer, 2 h	6,-	BL
10.Nov. (Di)	08:30	<b>Wanderung: Ch</b> Start Marquartste	8,-	WW
14. Nov. (Sa.)	08:00	<b>Wanderung: Jäg</b> mittelschwer, ca. z.T. auf unmarkie (nur bei Schnee:	8,-	KC / BE



**Ausgesetzt**

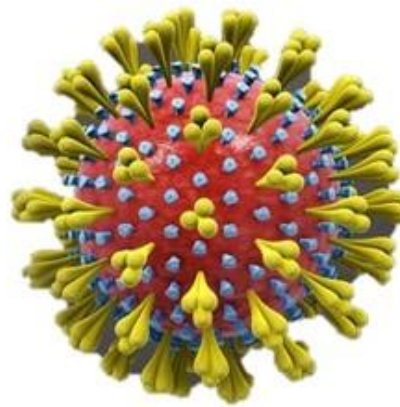
von - bis	Abf.	Ziel, Beschreibung und Schwierigkeit	TNG <sup>1)</sup> €	Leiter
15.Nov. (So)	10:00 Boulder- raum	<b>Familien-Gruppe: Rockerl bauen</b> Wir recyceln alte		
18.Nov. (Mi)	18:30	<b>Betreutes Klette</b> Voraussetzung: K		BMA
21.Nov. (Sa)	Ab 17:00	<b>Jahresabschluß</b> - abgesagt -		Vor- stand
24.Nov. (Di)	08:45 S-Bhf. Haar	<b>Dreiseenland zu</b> Leichte Rundwan	6,-	WW



**Ausgesetzt**

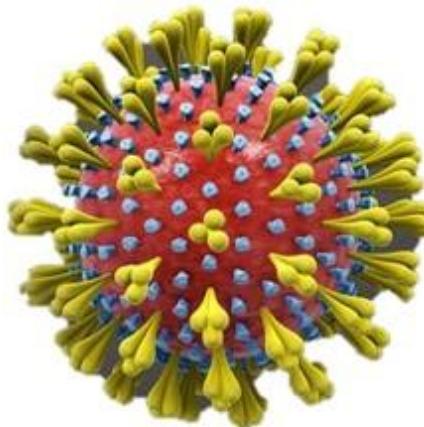
ennen  
**Anmeldung bei: OA**

Dezember					
06.Dez. (So)	09:00	<b>Nikolauswandern und/oder Rodeln am Hirschberg</b> auch für Familien   (optional ca. 1 h zu <b>Ausweichtermin:</b>	min	6,-	KC
08.Dez. (Di)	09:00	<b>Wanderung: See</b> leichte Rundwande		6,-	WW
12.Dez (Sa)	09:00	<b>Schneeschuhtou</b> ca. 500 hm, ca. 4,:	<b>i: BL</b>	8,-	BL / HE
12. (Sa) <b>oder</b> 13.Dez. (So)	wird bekannt gegeben	<b>Familien-Gruppe:</b> Ort wird nach Wet	<b>: OA</b>	0,-	BM / OA
19.Dez (Sa)	08:00	<b>Ausbildung - LV</b> z.B. Vogelsang – f Ausbildung auf Pis Auch für Schneesc	<b>i: FR</b>	16,-	FR / BL
21.Dez (Mo)	09:30	<b>Klassischer Lang</b>		6,-	HM



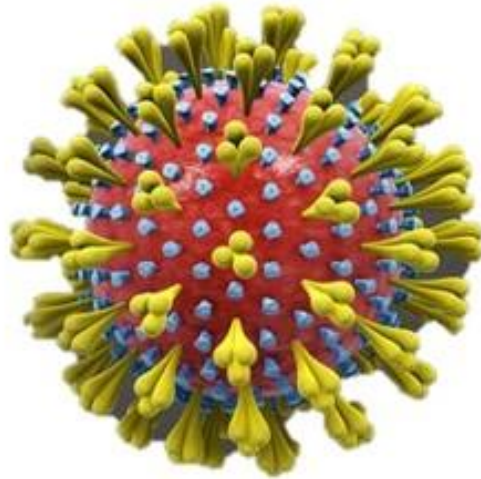
**Ausgesetzt**

Januar					
06.Jan. (Mi) 09.Jan. (Sa)	n.V.	<b>Gemeinschaftstouren und Hüttentage im Sellrain</b> (gr.Mittergrathütte 1956 m) komfortable Selb: über guten Fußw: Hüttenkosten:nac Pisteln / Skitour /	n.Tn		KC / FBe
07.Jan. (Do)	09:30	<b>Klassischer Lan</b>	<b>le</b>	6,-	HM
10.Jan. (So)	06:00	<b>Skitour - Isarwin</b> Schnaiteralm 124 Für sichere und g	<b>R</b>	8,-	FR / BL
11.Jan. (Mo)	09:00	<b>Langlauf Skating</b>		6,-	WM
12.Jan. (Di)	09:00	<b>Klassischer Lan</b>		6,-	HWE
13.Jan. (Mi)	18:30	<b>Betreutes Klette</b> Voraussetzung: K		0,-	BMA
14.Jan. (Do)	09:00	<b>Überraschungst</b> leichte Wanderung 10 km, max 250 m, insgesamt ca. 4h		6,-	WW



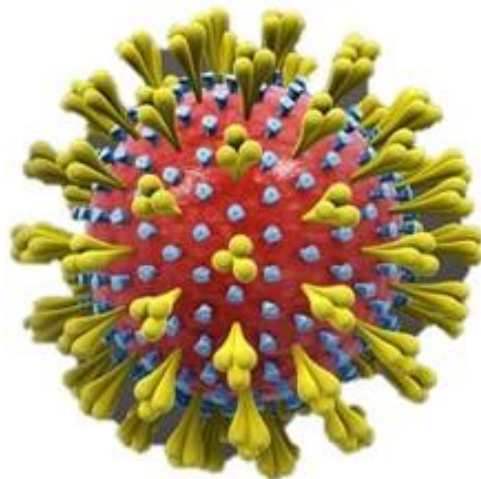
**Ausgesetzt**

von - bis	Abf.	Ziel, Beschreibung und Schwierigkeit	TNG <sup>1)</sup> €	Leiter
16.Jan. (Sa)	08:00	<b>Sneeschuhtour</b> - Ziel je nach Schneelage ca. 500 hm, ca. 4	8,-	BL / HE
17.Jan. (So)	07:00	<b>Skitour</b> – Brenn mittelsteiles Gelä	8,-	BE
19.Jan. (Di)	09.30	<b>Klassischer Lan</b>	6,-	HM
24.Jan. (So)	09:00	<b>Winterwanderur</b> leicht, max.insge	6,-	HWE
24.Jan. (So)	09:00	Ausweichtermin <b>Wandern und/or</b> auch für Familien (optional ca. 1 h :	6,-	KC
28.Jan. (Do)	09.30	<b>Klassischer Lan</b>	6,-	HM
29.Jan. (Fr) 31.Jan. (So)	06:00	<b>Skitourenwoche</b> Stützpunkt Kelme Touren vom Tal z - abgesagt -	44,-	BE / FR
31.Jan (So)	09:00	<b>Langlauf Skating</b> Ziel nach Schneelage	6,-	WM



# Ausgesetzt

Februar				
01.Febr. (Mo)	09:00	<b>Klassischer Lan</b>	6,-	HWE
02.Febr. (Di)	08:00	<b>Halbtagswinterv</b> mittel, 8km, 120f	6,-	KC
07.Febr. (So)	06:00	<b>Skitour</b> - Ziel nach 800 Hm, ca. 3h	8,-	FR / KC
07.Febr. (So)	08:00	<b>Sneeschuhto</b> ca. 500 hm, ca. 4	8,-	BL / HE
08.Febr. (Mo)	09:00	<b>Langlauf Skatin</b>	6,-	WM
09.Febr. (Di)	09:00	<b>Klassischer Lan</b>	6,-	HWE
10.Febr. (Mi)	18:30	<b>Betreutes Klette</b> Voraussetzung: k	0,-	BMA
14.Febr. (So)	10:00	<b>Winterwanderur</b> leichte Wanderur	6,-	BK
18.Febr. (Do)	09:30	<b>Klassischer Langlauf ca. 15 Km, Ziel nach Schneelage</b>	6,-	HM
20.Febr. (Sa)	07:00	<b>Skitour: Heißenplatte 1593m</b> – bayr.Voralpen 810 Hm, insgesamt ca. 4,5 h	8,-	BE
22.Febr. (Mo)	09:00	<b>Maxrain Rundwanderung</b> leichte Wanderung 12 km ; 100 Hm ; 4h	6,-	WW
26.Febr. (Fr)	09:30	<b>Klassischer Langlauf ca. 15 Km, Ziel nach Schneelage</b>	6,-	HM



# Ausgesetzt

von - bis	Abf.	Ziel, Beschreibung und Schwierigkeit	TNG <sup>1)</sup> €	Leiter
28.Febr. (So) 05.März (Fr)	06:00	<b>Skitourenwoche: Villgratental</b> Stützpunkt: Pension Adelheid, Silian, Touren vom Tal aus ca. 900 – 1200 Hm, - 3 ½ h, mittelsteiles Gelände, 6 TN <b><u>Anmeldung bei: FR</u></b>	140,-	FR / BE

<b>März</b>				
7.März (So)	06:00	<b>Skitour Gerstingerjoch 2035 m</b> , Kitzbüheler Alpen mittelsteiles Gelände, 1150 Hm, ca. 4 h <b><u>Anmeldung bei: BE</u></b>	8,-	BE / FR
9.März (Di)	08:45	<b>Zur Quelle der Sempt</b> Start Markt Schwaben leichte Rundwanderung 10 km ; 100 Hm ; 3,5 h	6,-	WW
12.März (Fr) 15.März (Mo)	14:30	<b>Mehrseillängen - Klettern im Sarcatal (Arco)</b> Anforderung: mind. V-ter Grad im Nachstieg; max. 2 TN Bis zu 4 TN, wenn ein TN den V-ten Grad sicher vorsteigt. Erfahrung im Umgang mit mobilen Sicherungsmitteln ! ÜN: Agriturismo	114,-	FBe
19.März (Fr) 21.März (So)	n.V.	<b>Familienskifahren am Oberjoch</b> Freies Skifahren mit Übernachtung in der Jubi Bad Hindelang. <b><u>Anmeldung bei: OA</u></b>	0,-	BM / OA
20.März (Sa)	10:00	<b>Klettern</b> - Halle oder Fels (je nach Verhältnissen) <b><u>Anmeldung bei: GS</u></b>	20,-	GS / BB
21.März (So) 24.März (Mi)	05:00	<b>Skihochtourenrunde: Schobergruppe</b> Schwer und lang, 1400 Hm, 6 h, Winterräume Elberfelder / Lienzer Hütte; z.B. Böses Weibl 3119 m; Roter Knopf 3281 m 4 TN <b><u>Anmeldung bei: HJ</u></b>	134,-	HJ / FR

<b>April</b>				
11.Apr. (So)	09:00	<b>Frühjahrswanderung: auf die Sonnatzen 1096m</b> leicht, 400hm, insgesamt ca. 2,5 h	6,-	BK
17.Apr. (Sa)	10:00	<b>Klettern</b> - Halle oder Fels (je nach Verhältnissen) <b><u>Anmeldung bei: GS</u></b>	20,-	GS / BB
18.Apr. (So) 20.Apr. (Di)	05:00	<b>Skitouren von der Martin-Busch-Hütte 2501 m</b> , Ötztal Similaun 3600 m, Hint. Schwärze 3646 m Schwer und lang, 1600 Hm, 6 h 2TN <b><u>Anmeldung bei: FR</u></b>	96,-	FR
19.Apr. (Mo)	08:45 S-Bhf. Haar	<b>Wanderung: Maisinger Seen Runde</b> - Start in Feldafing leichte Rundwanderung 14 km, 200 Hm, insgesamt ca. 4,5 h	6,-	WW
22.Apr. (Do)	08:00	<b>Wanderung auf abgelegenen Pfaden: Heimbergköpfe</b> (Thiersee) ca. 600 Hm, 6 km, 2,5 h, insgesamt ca. 4 h (Abstecher auf Pendling möglich zusätzlich 100 Hm Aufstieg, 2 km, insgesamt ca. 45 min) <b><u>Anmeldung bei: KC</u></b>	8,-	KC / BL
30.Apr. (Fr)	05:00	<b>Frühjahrsskitour: Hochglückkar 2387 m</b> , Karwendel mittelschwer, 1100 Hm, 3 h <b><u>Anmeldung bei: BE</u></b>	8,-	BE / FR

Die aktuellen Corona-Beschränkungen gestatten nur Touren, die folgenden Regeln genügen:

- Die Aktivitäten müssen an der **frischen Luft – also draußen** – stattfinden
- **Gruppengröße inkl. Leiter ist auf maximal 20 Personen beschränkt**



- Eine **aktuelle Teilnehmerliste zur eventuellen Nachverfolgung im Infektionsfall**
  - **KEINE Teilnehmer mit Krankheitszeichen**
- Ein **Mindestabstand** von mindestens 1,5 Metern ist grundsätzlich immer einzuhalten.
  - Es gilt für die Anreise:
    - Für eine **gemeinsame Anreise** empfehlen sich öffentliche Verkehrsmittel.
    - Eine **gemeinsame Anreise via Fahrgemeinschaften** ist möglich. Dabei dürfen inzwischen auch Personen aus mehr als zwei Haushalten befördert werden.  
Wir empfehlen, das Fahrzeug nicht zu voll zu besetzen, gute Lüftung und natürlich Abstandsregeln.
  - Bei Mehrtagesfahrten, Fahrten ins Ausland
    - Für Übernachtungen auf Hütten gelten unterschiedliche Regeln (z.B. Decke selbst mitbringen). Die Übernachtungen und ihre Voraussetzungen werden vom Tourenleiter bekannt gegeben.
    - Dies gilt auch für Übernachtungen in anderen Quartieren wie z.B. Campingplätzen.
    - Bei Fahrten ins Ausland sind die Regeln des Gastgeberlandes zu befolgen. Auch diese sind mit dem Tourenleiter abzustimmen.

<b>BB</b>	Bianchi Bruno	46 22 45 87	<b>FM</b>	Finke Maxi	0157 / 81511512	<b>HM</b>	Hamacher Maud	4 30 37 87
<b>BE</b>	Buchauer Egon	08106 / 8868	<b>FR</b>	Friedl Richard	4 60 28 98	<b>HWE</b>	Hochreiter Werner	4 30 83 91
<b>BK</b>	Becker Klaus	6 88 37 73	<b>GS</b>	Götz Stephan	08106 / 3802295	<b>KC</b>	Kameter Clarissa	45 02 89 80
<b>BL</b>	Buchauer Lydia	08106 / 8868	<b>HMI</b>	Haas Michaela	45 60 08 81	<b>OA</b>	Oxford Andreas	96 99 86 60
<b>BM</b>	Busch Margit	08093 / 300579	<b>HE</b>	Heider Erwin	08102 / 3332	<b>WM</b>	Waibel Monika	46 62 28
<b>BMA</b>	Buchauer Martin	08106 / 8868	<b>HJ</b>	Hops Johannes	0175 / 4009581	<b>WW</b>	Waibel Wolfgang	46 62 28
<b>FBE</b>	Finke Bernhard	36 59 29	<b>HM</b>	Hamacher Maud	4 30 37 87			

Alle Tourenleiter sind auch per E-Mail zu erreichen: „vorname“. [„nachname“@dav-haar.de](mailto:„nachname“@dav-haar.de)

Zeitangaben in Stunden (h) i. a. für Aufstieg, Entfernungen / Fahrstrecken in Kilometern (km), Aufstiege in Höhenmetern (Hm). Schwierigkeitsgrade Klettersteig von A (leicht) bis E (extrem schwierig), Schwierigkeitsgrade Klettern nach der Alpinskala. Ausführlichere Angaben in der Anmelde-Liste bzw. direkt beim Führer.

<sup>1)</sup> Die neben den Touren angegebenen Teilnehmergebühren (**TNG**) ab 18 Jahre sind für Sektionsmitglieder berechnet. Die detaillierte Zusammensetzung der Teilnehmergebühr ist im Internet und bei den Treffs einsehbar, oder beim jeweiligen Tourenleiter zu erfragen.

Für die Fahrtkostenabrechnung empfehlen wir, die tatsächlichen Benzinkosten zu verdoppeln und auf alle Fahrzeuginsassen (einschl. Fahrer) aufzuteilen.

Gäste, d. h. Nicht-Alpenvereinsmitglieder genießen keinerlei Versicherungsschutz über den Alpinen Sicherheitsservice bei Sektionsveranstaltungen. Im Falle einer Bergrettung (z. B. Beinbruch – Hubschraubereinsatz) muss das Nichtmitglied die Bergungskosten selber tragen, sofern nicht eine private Versicherung oder die Krankenkasse die Kosten übernimmt.

Bergsteigen ist eine Gefahrensportart und jeder Teilnehmer ist sich der vorhandenen Risiken bewusst. Aus Sicherheitsgründen ist es den Tourenleitern vorbehalten, die Teilnehmerzahl zu begrenzen oder Leute wegen mangelnder Ausrüstung, Kondition und fehlendem Können zurückzuweisen. Die Verantwortlichen wünschen allen Bergkameraden unfallfreie und erfolgreiche Tage.

Die Tourenleiter der Sektion Haar

**Stand: 24.09.20**